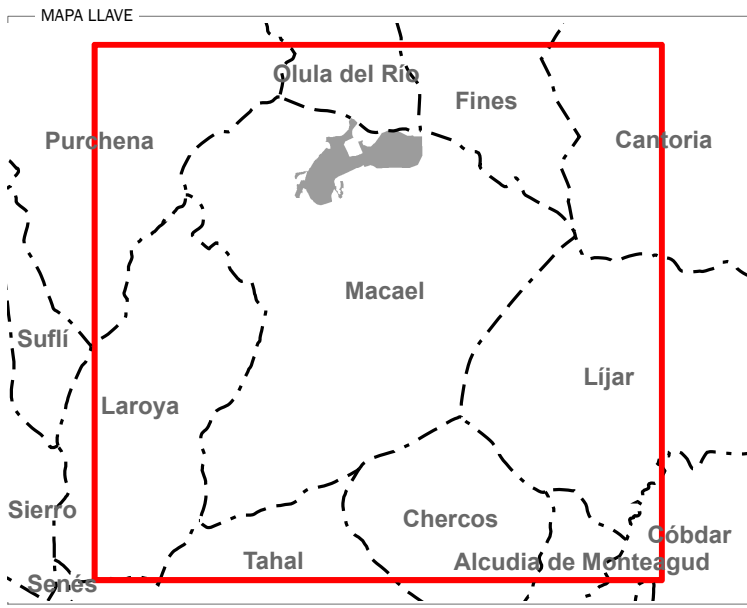
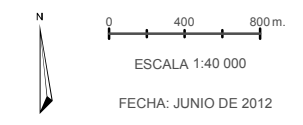


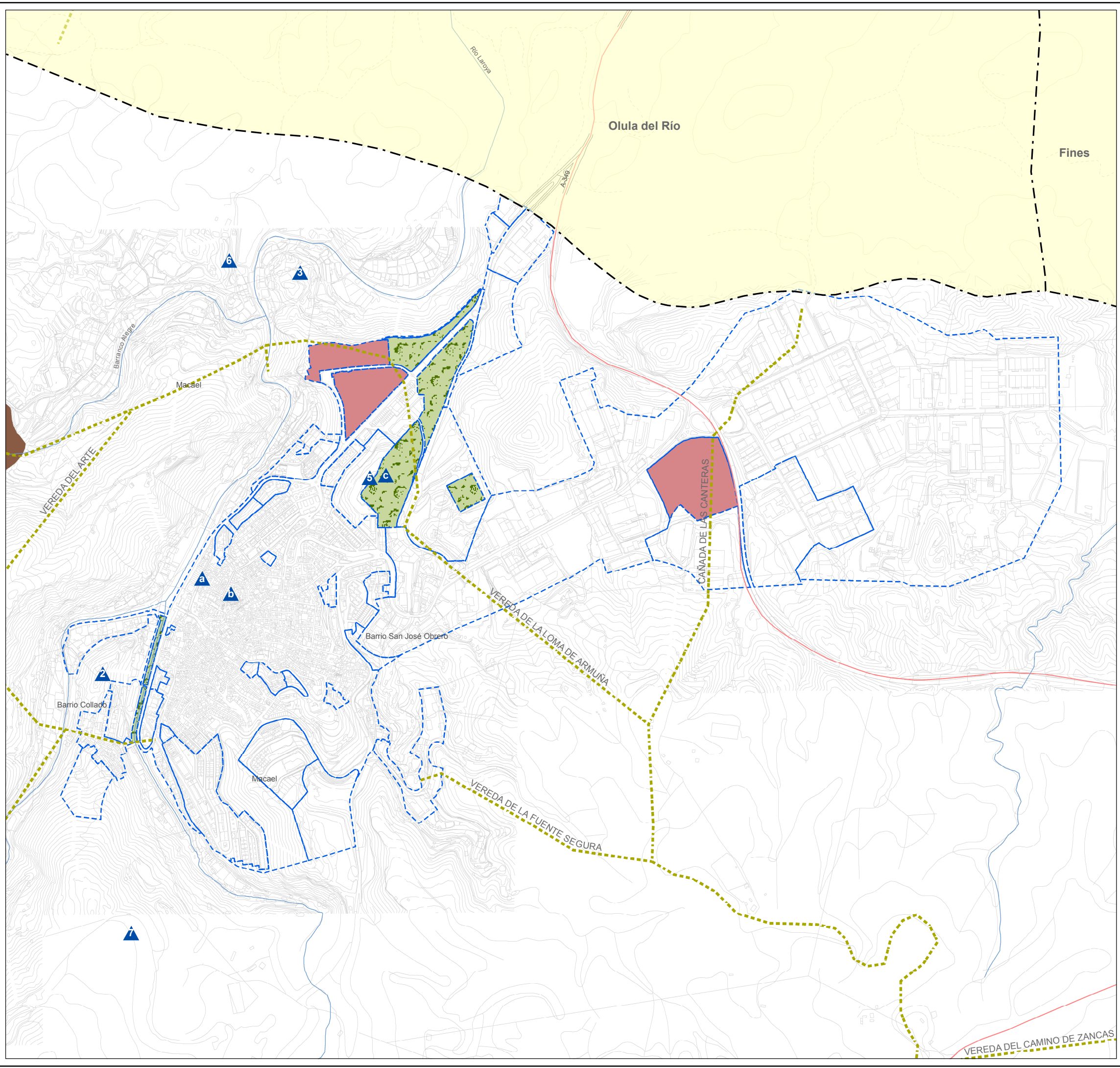
- TÉRMINOS MUNICIPALES
- RED DE VÍAS PECUARIAS
- CLASIFICACION DEL SUELO**
- SUELO URBANO Y URBANIZABLE
- SISTEMAS GENERALES**
- ESPACIOS LIBRES
- EQUIPAMIENTOS
- PATRIMONIO**
- ZONAS ARQUEOLOGICAS (BIC)
- YACIMIENTOS (PROTECCIÓN ZONAL)
- YACIMIENTOS (PROTECCIÓN INTEGRAL)
- ▲ YACIMIENTOS ARQUEOLÓGICOS



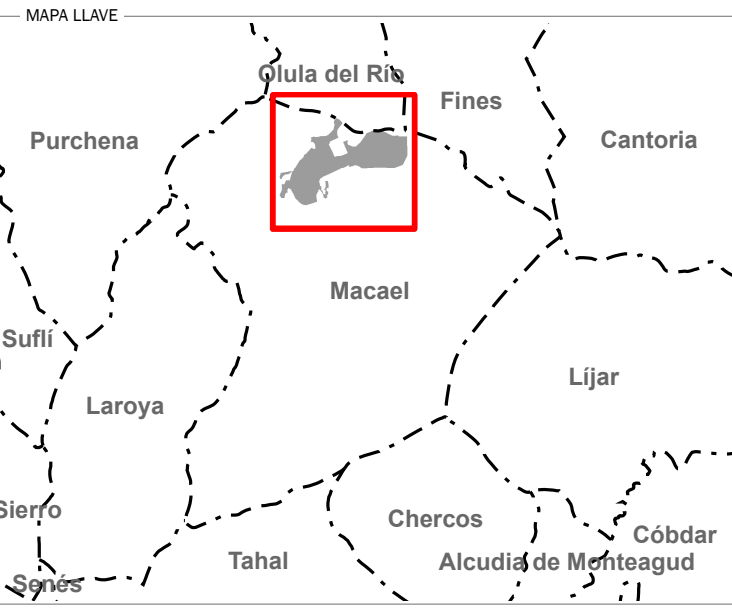
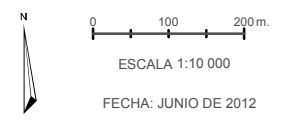
EXCMO. AYUNTAMIENTO DE MACAEL
PLAN GENERAL DE ORDENACIÓN URBANÍSTICA
APROBACIÓN INICIAL
DOCUMENTO DE INFORMACIÓN



SISTEMAS GENERALES Y ELEMENTOS PROTEGIDOS I.4.B.1



- TÉRMINOS MUNICIPALES
- RED DE VÍAS PECUARIAS
- CLASIFICACION DEL SUELO**
- SUELO URBANO Y URBANIZABLE
- SISTEMAS GENERALES**
- ESPACIOS LIBRES
- EQUIPAMIENTOS
- PATRIMONIO**
- ZONAS ARQUEOLOGICAS (BIC)
- YACIMIENTOS (PROTECCIÓN ZONAL)
- YACIMIENTOS (PROTECCIÓN INTEGRAL)
- ▲ YACIMIENTOS ARQUEOLÓGICOS



EXCMO. AYUNTAMIENTO DE MACAEL
PLAN GENERAL DE ORDENACIÓN URBANÍSTICA
APROBACIÓN INICIAL
DOCUMENTO DE INFORMACIÓN

TCA geomática

Estudio de Arquitectura y Urbanismo